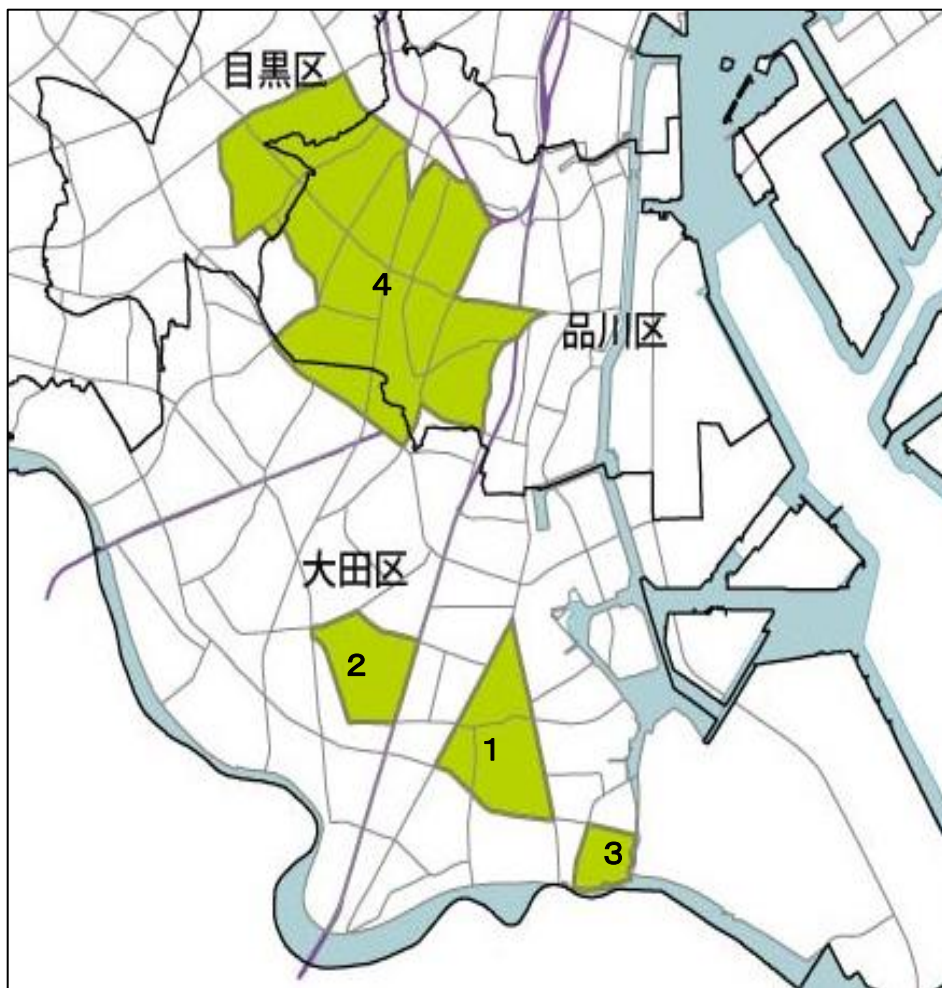


見える化改革報告書(別冊) 「防災まちづくり」

平成29年11月28日
都市整備局

目黒区・品川区・大田区の整備地域の位置等(町丁目)



- 1 大森中地域(大田区)
- 2 西蒲田地域(大田区)
- 3 羽田地域(大田区)
- 4 林試の森周辺・荏原地域(目黒区・品川区・大田区)

■ 目黒区(約190ha)

下目黒三～六丁目、洗足一丁目、原町一～二丁目、碑文谷一丁目、目黒本町一～六丁目

■ 品川区(約767ha)

荏原一～六丁目、小山一～五丁目、小山台一～二丁目、中延一～六丁目、西五反田四～六丁目、西中延一～三丁目、旗の台一～五丁目、東中延一～二丁目、平塚一～三丁目、大井一～五・七丁目、大崎一～四丁目、戸越一～六丁目、西大井一～六丁目、西五反田八丁目、西品川二～三丁目、東大井五～六丁目、二葉一～四丁目、豊町一～六丁目

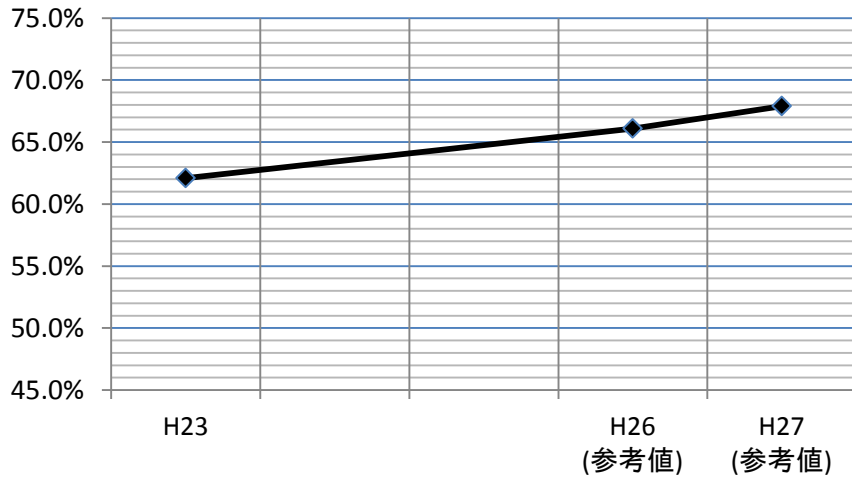
■ 大田区(約425ha)

大森中一～三丁目、北糞谷一～二丁目、西糞谷一～四丁目、東蒲田一～二丁目、南蒲田一～二丁目
池上五～六丁目、中央八丁目、西蒲田一～七丁目
羽田三～六丁目
上池台一丁目、北馬込一～二丁目

目黒区・品川区・大田区の整備地域の不燃領域率の変化

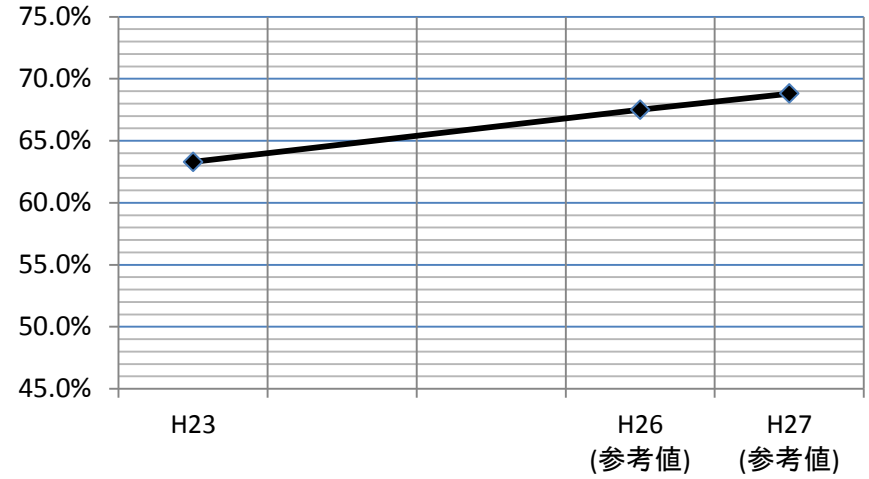
不燃領域率

1 大森中地域(大田区)



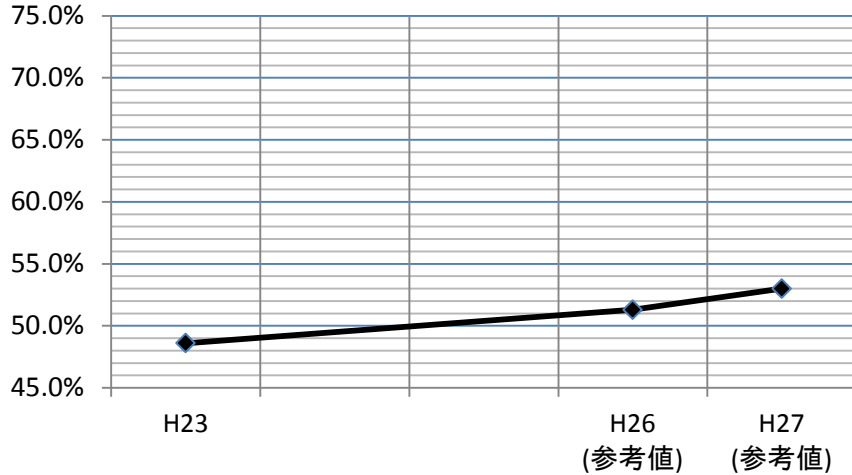
不燃領域率

2 西蒲田地域(大田区)



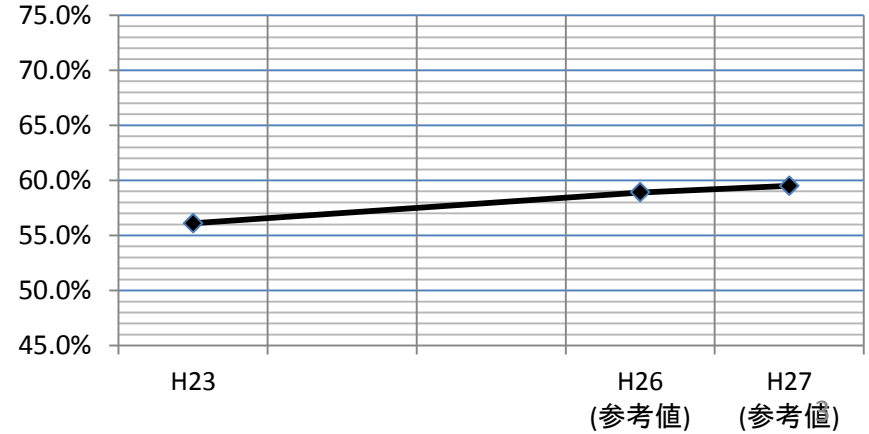
不燃領域率

3 羽田地域(大田区)

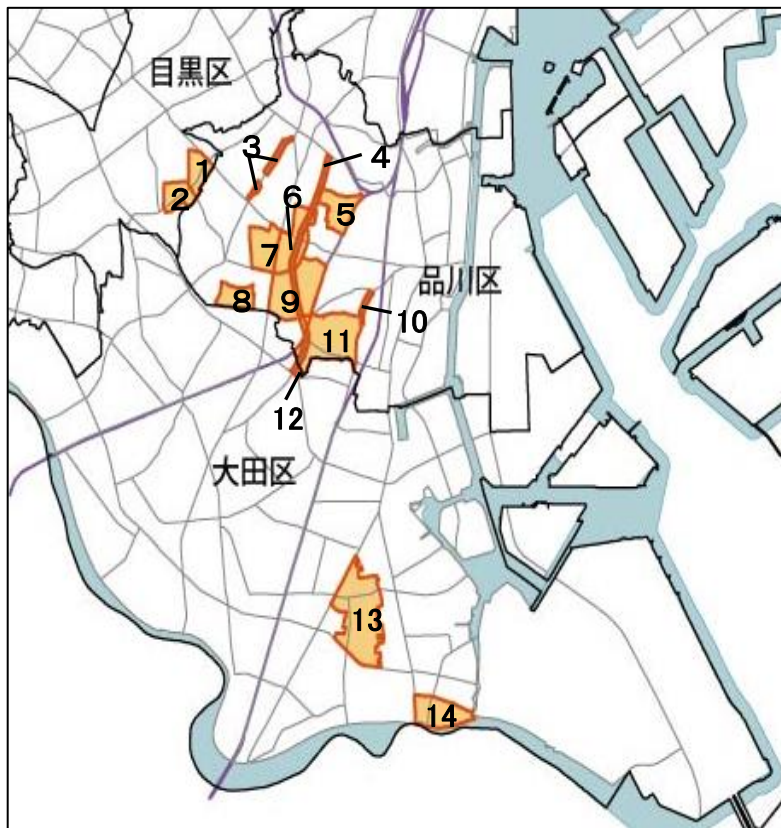


不燃領域率

4 林試の森周辺・荏原地域 (目黒区・品川区・大田区)



目黒区・品川区・大田区の重点整備地域(不燃化特区)の位置等(町丁目)



■ 目黒区(約38ha)

原町一丁目、洗足一丁目、目黒本町五丁目

■ 品川区(約285ha)

東中延一・二丁目、中延二・三・五丁目、大崎三・四丁目、西品川二、三丁目、戸越一・二・四～六丁目、豊町一・四～六丁目、二葉三・四丁目、西大井二～六丁目、旗の台四丁目、大井三～五・七丁目、荏原一・二丁目、西五反田五・六丁目

■ 大田区(約128ha)

大森中二・三丁目、北糀谷二丁目、西糀谷一～四丁目、南蒲田一丁目、東蒲田一・二丁目
羽田二・三・六丁目、東馬込二丁目

- 1 目黒本町五丁目地区(目黒区)
- 2 原町一丁目・洗足一丁目地区(目黒区)
- 3 放射2号線沿道地区(品川区)
- 4 補助29号線沿道地区(品川区)
- 5 西品川二・三丁目地区(品川区)
- 6 戸越二・四・五・六丁目地区(品川区)
- 7 東中延一・二丁目、中延二・三丁目地区(品川区)

- 8 旗の台四丁目・中延五丁目地区(品川区)
- 9 豊町四・五・六丁目、二葉三・四丁目及び西大井六丁目地区
- 10 補助28号線沿道地区(品川区)
- 11 大井五・七丁目、西大井二・三・四丁目地区(品川区)
- 12 補助29号線沿道地区(大田区)
- 13 大森中(西糀谷、東蒲田、大森中)地区(大田区)
- 14 羽田二・三・六丁目地区 (大田区)

目黒区・品川区・大田区の重点整備地域(不燃化特区)の最新の不燃領域率

番号	区名	地区名	不燃領域率 (H27年度末参考値)
1	目黒区	目黒本町五丁目地区	55%
2	目黒区	原町一丁目・洗足一丁目地区	57%
3	品川区	放射2号線沿道地区	67%
4	品川区	補助29号線沿道地区	44%
5	品川区	西品川二・三丁目地区	47%
6	品川区	戸越二・四・五・六丁目地区	51%
7	品川区	東中延一・二丁目、中延二・三丁目地区	49%
8	品川区	旗の台四丁目・中延五丁目地区	50%
9	品川区	豊町四・五・六丁目、二葉三・四丁目及び 西大井六丁目地区	44%
10	品川区	補助28号線沿道地区	72%
11	品川区	大井五・七丁目、西大井二・三・四丁目地区	42%
12	大田区	補助29号線沿道地区	47%
13	大田区	大森中(西糀谷、東蒲田、大森中)地区	62%
14	大田区	羽田二・三・六丁目地区	43%

杉並区・中野区・新宿区・渋谷区・世田谷区の整備地域の位置等(町丁目)



■ 杉並区(約319ha)

阿佐谷北一～五丁目、阿佐谷南一～二丁目、天沼一丁目、高円寺北二～四丁目、高円寺南二～四丁目、本天沼一丁目
 方南一丁目
 阿佐谷北六丁目

■ 中野区(約398ha)

本町一丁目、南台一～五丁目、弥生町一～四丁目
 新井一～五丁目、上高田二～三・五丁目、白鷺一丁目、沼袋一・三丁目、野方一～三丁目、大和町一～四丁目

■ 新宿区(約27ha)

西新宿四～五丁目、中落合三丁目、西落合三丁目

■ 渋谷区(約134ha)

笹塚一丁目、笹塚三丁目、幡ヶ谷三丁目、本町二～六丁目

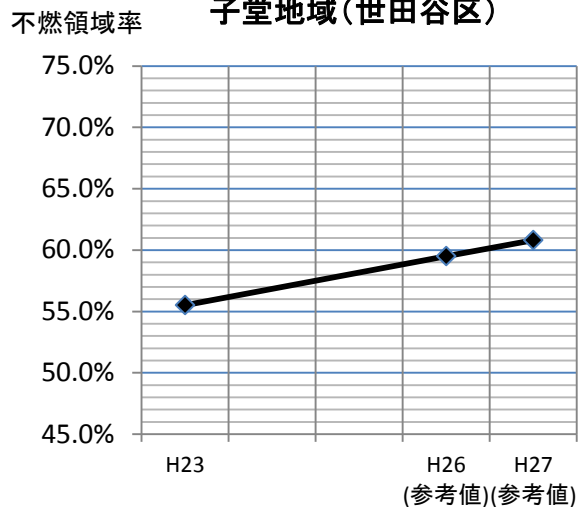
■ 世田谷区(約400ha)

赤堤一～二丁目、池尻四丁目、梅丘二～三丁目、豪徳寺一～二丁目、世田谷三～四丁目、太子堂二～五丁目、松原六丁目、三宿一～二丁目、宮坂二丁目、若林一～五丁目
 大原一丁目、北沢一～五丁目、代田六丁目

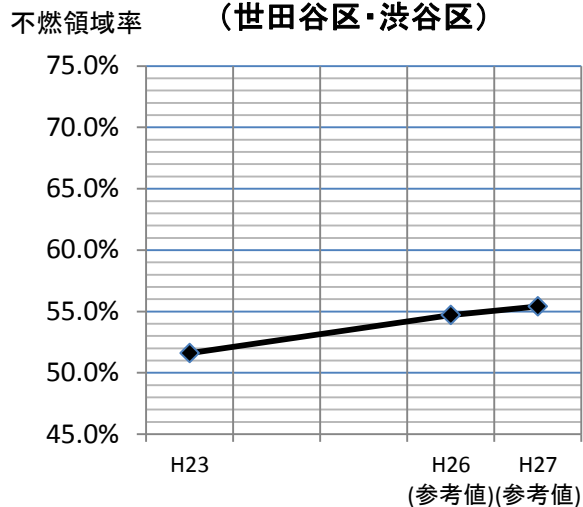
- 5 世田谷区役所周辺・三宿・太子堂地域(世田谷区)
- 6 北沢地域(世田谷区・渋谷区)
- 7 南台・本町(渋谷)・西新宿地域(新宿区・中野区・渋谷区・杉並区)
- 8 阿佐谷・高円寺周辺地域(杉並区・中野区)
- 9 大和町・野方地域(中野区・杉並区)

杉並区・中野区・新宿区・渋谷区・世田谷区 整備地域の不燃領域率の変化

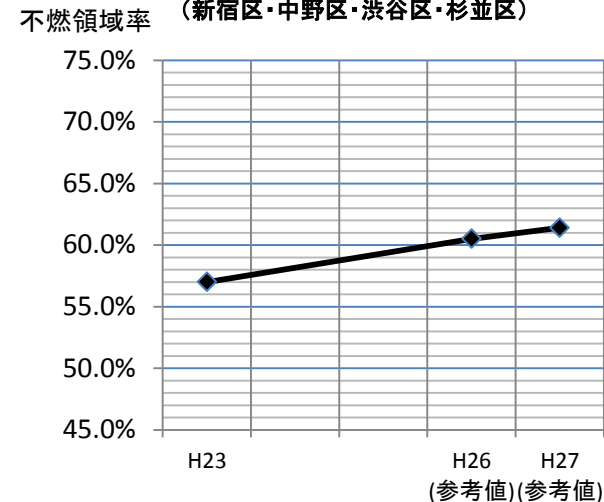
5 世田谷区役所周辺・三宿・太子堂地域(世田谷区)



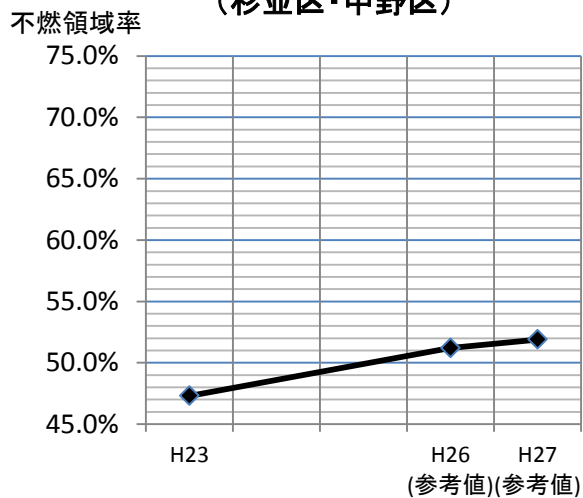
6 北沢地域(世田谷区・渋谷区)



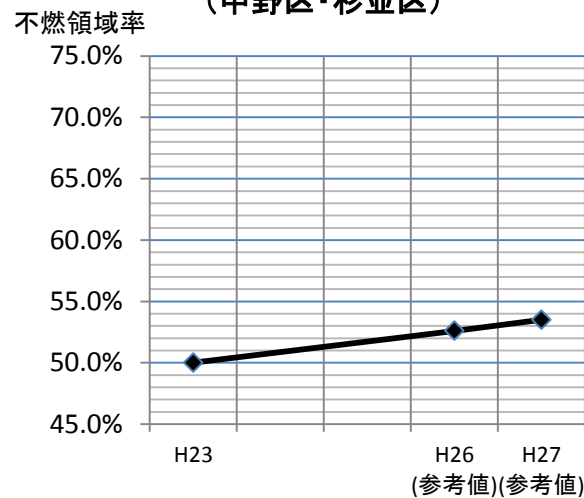
7 南台・本町(渋谷)・西新宿地域(新宿区・中野区・渋谷区・杉並区)



8 阿佐谷・高円寺周辺地域(杉並区・中野区)



9 大和町・野方地域(中野区・杉並区)



杉並区・中野区・新宿区・渋谷区・世田谷区の重点整備地域(不燃化特区)の位置等(町丁目)



■ 杉並区(約77ha)

阿佐谷南一・二丁目、高円寺南三丁目、方南一丁目

■ 中野区(約35ha)

弥生町一・二丁目の一部、弥生町三丁目、大和町一～四丁目

■ 新宿区(約12ha)

西新宿五丁目

■ 渋谷区(約74ha)

本町二～六丁目

■ 世田谷区(約367ha)

太子堂二～五丁目、三宿一・二丁目、池尻四丁目の一部、若林一～五丁目、梅丘二・三丁目、世田谷三丁目の一部、四丁目、豪徳寺一丁目、二丁目の一部、赤堤一・二丁目の一部、松原六丁目の一部、宮坂二丁目の一部、北沢三・四丁目、北沢五丁目、大原一丁目

15 杉並第六小学校周辺地区(杉並区)

16 方南一丁目地区(杉並区)

17 大和町地区(中野区)

18 弥生町三丁目周辺地区(中野区)

19 西新宿五丁目地区(新宿区)

20 本町二～六丁目地区(渋谷区)

21 北沢五丁目、大原一丁目地区(世田谷区)

22 北沢三・四丁目地区(世田谷区)

23 区役所周辺地区(世田谷区)

24 太子堂・若林地区(世田谷区)

25 太子堂・三宿地区(世田谷区)

杉並区・中野区・新宿区・渋谷区・世田谷区の重点整備地域(不燃化特区)の最新の不燃領域率

番号	区名	地区名	不燃領域率 (H27年度末参考値)
15	杉並区	杉並第六小学校周辺地区	46%
16	杉並区	方南一丁目地区	48%
17	中野区	大和町地区	39%
18	中野区	弥生町三丁目周辺地区	54%
19	新宿区	西新宿五丁目地区	70%
20	渋谷区	本町二～六丁目地区	63%
21	世田谷区	北沢五丁目、大原一丁目地区	49%
22	世田谷区	北沢三・四丁目地区	44%
23	世田谷区	区役所周辺地区	61%
24	世田谷区	太子堂・若林地区	54%
25	世田谷区	太子堂・三宿地区	64%

北区・豊島区・板橋区・練馬区の整備地域の位置等(町丁目)



- 10 南長崎・長崎・落合地域(新宿区・豊島区)
- 11 東池袋・大塚地域(文京区・豊島区)
- 12 池袋西・池袋北・滝野川地域(豊島区・北区・板橋区)
- 13 大谷口周辺地域(豊島区・板橋区・練馬区)
- 14 西ヶ原・巣鴨地域(豊島区・北区)
- 15 十条・赤羽西地域(北区)

■北区(約493ha)

滝野川六～七丁目、滝野川一丁目、西ヶ原一～四丁目
 岸町二丁目、上十条一～五丁目、十条仲原一～四丁目、西が丘一～三丁目、赤羽西一～五丁目、中十条一～四丁目
 岩淵町、神谷三丁目、志茂一～五丁目
 上中里三丁目、昭和町一～三丁目、田端新町一～三丁目

■豊島区(約460ha)

要町一～三丁目、長崎一～五丁目、南長崎一～六丁目、千早一～四丁目
 雑司が谷一～三丁目、東池袋四～五丁目、南池袋二～四丁目
 池袋一・四丁目、池袋本町一～四丁目、上池袋二～四丁目、西巢鴨三丁目、東池袋二丁目
 駒込六～七丁目、巢鴨五丁目、西巢鴨四丁目

■板橋区(約270ha)

板橋一丁目、大山金井町、熊野町
 大谷口一～二丁目、大谷口上町、大谷口北町、大山西町、大山町、大山東町、小茂根一～二丁目、仲町、東山町、南常盤台一丁目、向原一～三丁目、弥生町

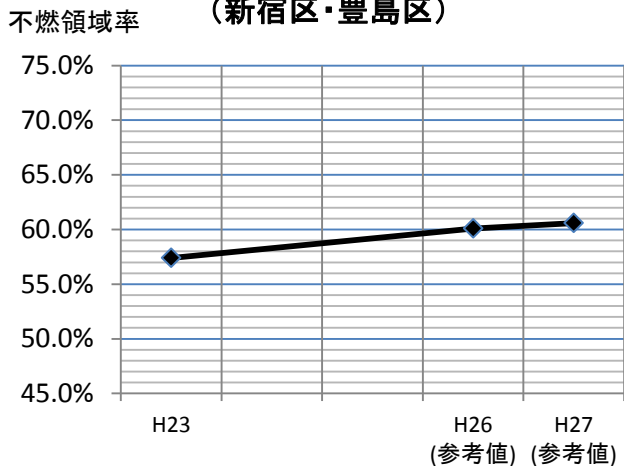
■練馬区(約3ha)

小竹町二丁目

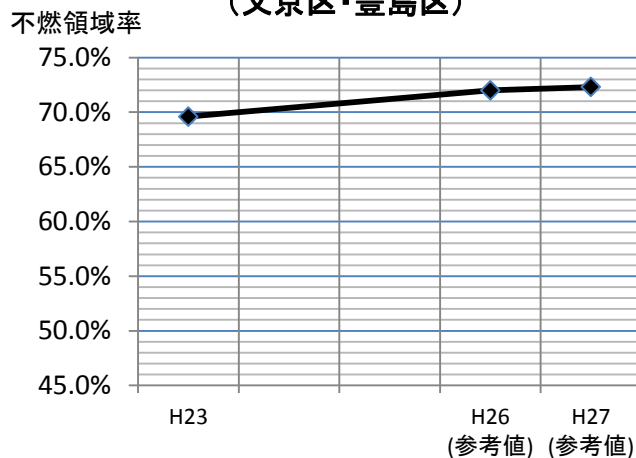
出典:「防災都市づくり推進計画」整備プログラム(2017年3月更新版)

北区・豊島区・板橋区・練馬区 整備地域の不燃領域率の変化

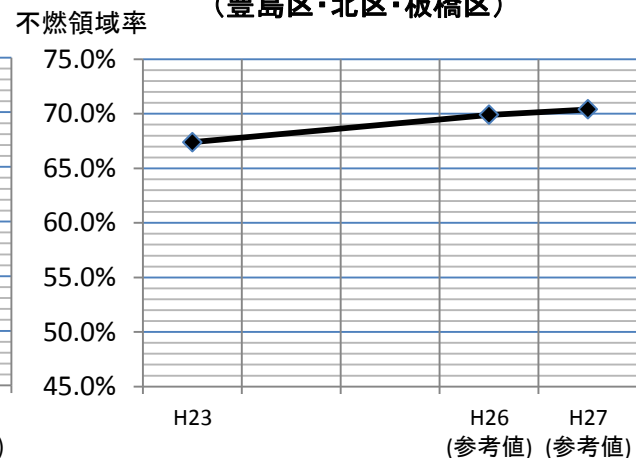
10 南長崎・長崎・落合地域
(新宿区・豊島区)



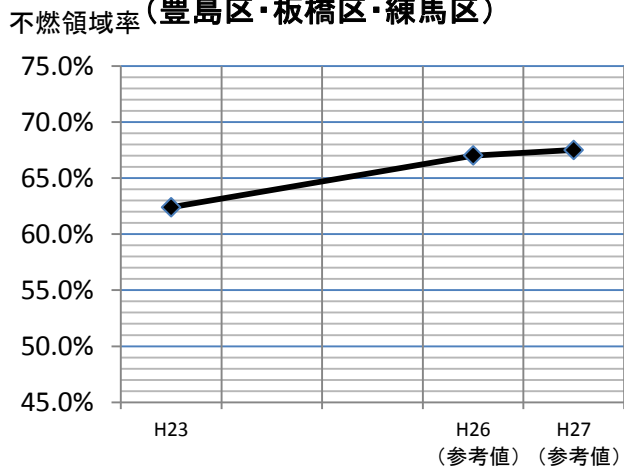
11 東池袋・大塚地域
(文京区・豊島区)



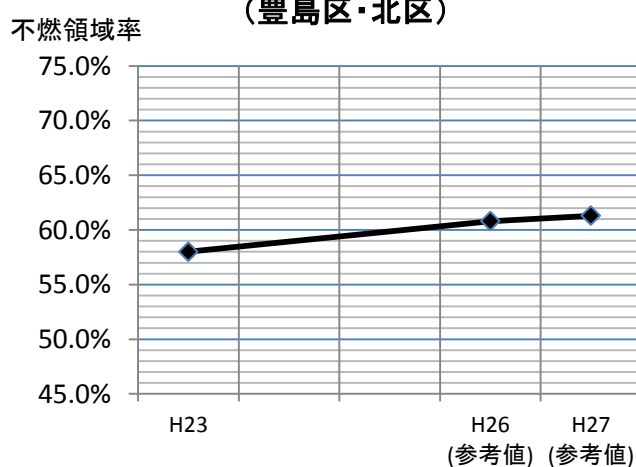
12 池袋西・池袋北・滝野川地域
(豊島区・北区・板橋区)



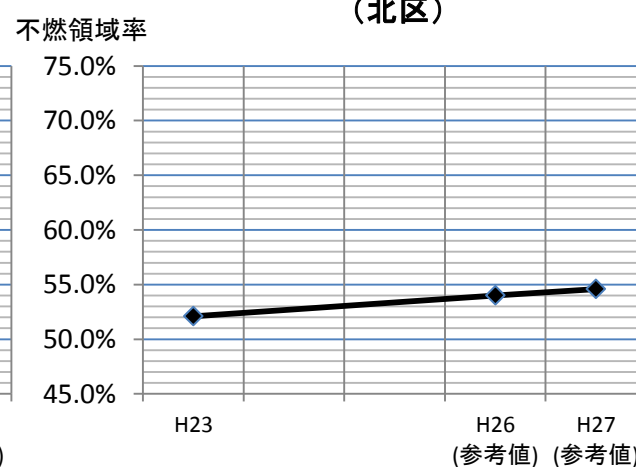
13 大谷口周辺地域
(豊島区・板橋区・練馬区)



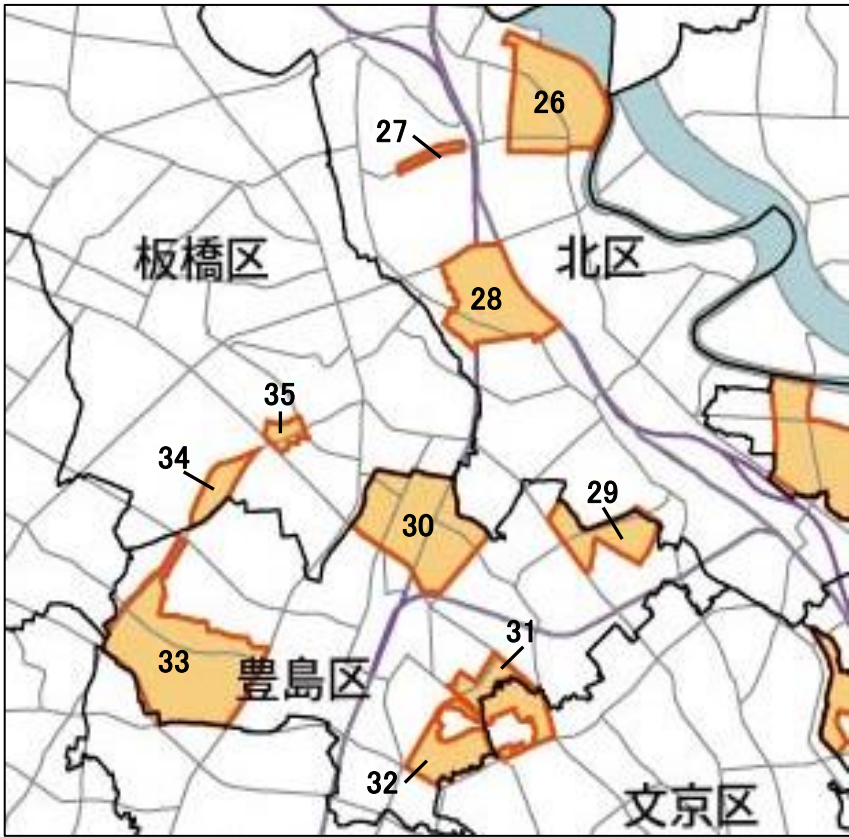
14 西ヶ原・巣鴨地域
(豊島区・北区)



15 十条・赤羽西地域
(北区)



北区・豊島区・板橋区・練馬区の重点整備地域(不燃化特区)の位置等(町丁目)



■ 北区(約130ha)

西ヶ原一・三丁目の一部、上十条一・二丁目、十条仲原一・二丁目、中十条一～三丁目、岸町二丁目、志茂一丁目の一部、志茂二～五丁目、神谷三丁目の一部

■ 豊島区(約358ha)

東池袋四・五丁目、池袋本町一～四丁目、上池袋二～四丁目、長崎一～五丁目、南長崎一丁目の一部、二・三丁目、四～六丁目の一部、要町三丁目の一部、千早三・四丁目の一部、長崎六丁目の一部、雑司が谷一・二丁目、南池袋二・四丁目、巢鴨五丁目、駒込六・七丁目

■ 板橋区(約29ha)

大谷口一・二丁目、大山西町、大山町

■ 練馬区

該当なし

- | | |
|-----------------------|------------------------|
| 26 志茂地区(北区) | 31 東池袋四・五丁目地区(豊島区) |
| 27 赤羽西補助86号線沿道地区(北区) | 32 雑司が谷・南池袋地区(豊島区) |
| 28 十条駅周辺地区(北区) | 33 補助26・172号線沿道地区(豊島区) |
| 29 補助81号線沿道地区(北区・豊島区) | 34 大谷口一丁目周辺地区(板橋区) |
| 30 池袋本町・上池袋地区(豊島区) | 35 大山駅周辺西地区(板橋区) |

出典:「防災都市づくり推進計画」整備プログラム(2017年3月更新版)

北区・豊島区・板橋区・練馬区の重点整備地域(不燃化特区)の最新の不燃領域率

番号	区名	地区名	不燃領域率 (H27年度末参考値)
26	北区	志茂地区	52%
27	北区	赤羽西補助86号線沿道地区	54%
28	北区	十条駅周辺地区	51%
29	北区・豊島区	補助81号線沿道地区	64%
30	豊島区	池袋本町・上池袋地区	64%
31	豊島区	東池袋四・五丁目地区	52%
32	豊島区	雑司が谷・南池袋地区	60%
33	豊島区	補助26・172号線沿道地区	57%
34	板橋区	大谷口一丁目周辺地区	54%
35	板橋区	大山駅周辺西地区	72%

出典:「防災都市づくり推進計画」整備プログラム(2017年3月更新版)

足立区・荒川区・台東区・文京区の整備地域の位置等(町丁目)



- 16 千駄木・向丘・谷中地域(文京区・台東区・荒川区)
- 17 志茂地域(北区)
- 18 荒川地域(台東区・北区・荒川区)
- 19 浅草北部地域(台東区)
- 20 千住地域(足立区)
- 21 西新井駅西口一体地域(足立区)
- 22 足立地域(足立区)

■ 足立区(約589ha)

千住一～五丁目、千住曙町、千住旭町、千住大川町、千住寿町、千住龍田町、千住中居町、千住仲町、千住元町、千住柳町、千住東一～二丁目、柳原一～二丁目
 梅田一～八丁目、扇一丁目、興野一～二丁目、関原一～三丁目、西新井栄町一～三丁目、西新井本町一・四～五丁目、本木一～二丁目、本木北町、本木西町、本木東町、本木南町
 足立一～四丁目

■ 荒川区(約591ha)

西日暮里二～三・五丁目、東日暮里五～六丁目
 荒川一～八丁目、西尾久一～七丁目、東尾久一～八丁目、東日暮里一丁目、町屋一～八丁目、南千住一・五～七丁目

■ 台東区(約280ha)

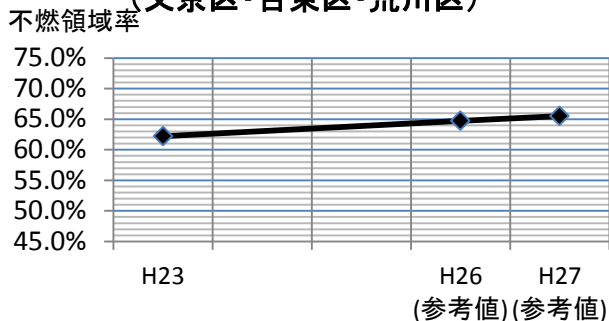
根岸二丁目、上野桜木二丁目、谷中一～七丁目
 根岸五丁目
 浅草三～七丁目、今戸一～二丁目、清川一～二丁目、千束三～四丁目、日本堤一～二丁目、橋場一～二丁目、東浅草一～二丁目、三ノ輪一丁目、竜泉三丁目

■ 文京区(約134ha)

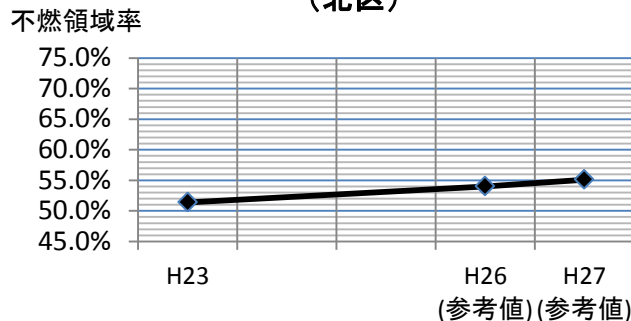
大塚五～六丁目、目白台二丁目
 向丘二丁目、根津一～二丁目、千駄木一～五丁目、弥生一丁目

足立区・荒川区・台東区・文京区 整備地域の不燃領域率の変化

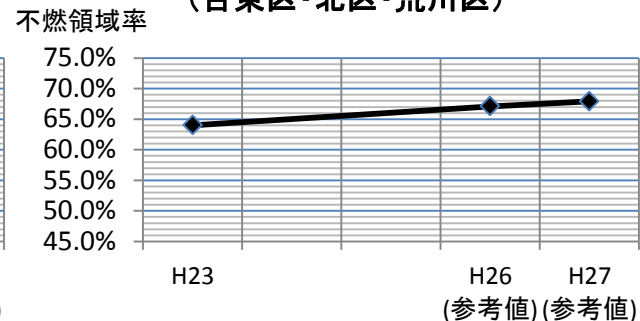
16 千駄木・向丘・谷中地域
(文京区・台東区・荒川区)



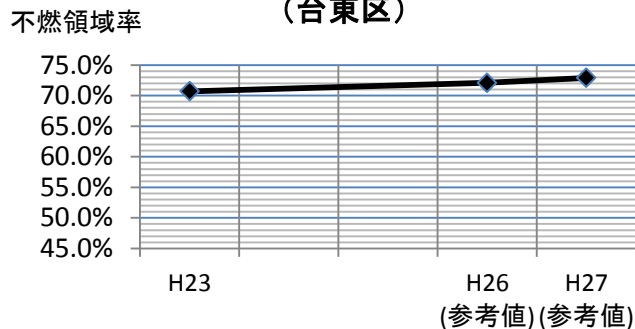
17 志茂地域
(北区)



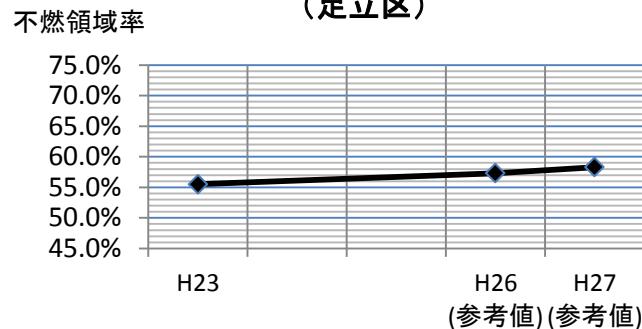
18 荒川地域
(台東区・北区・荒川区)



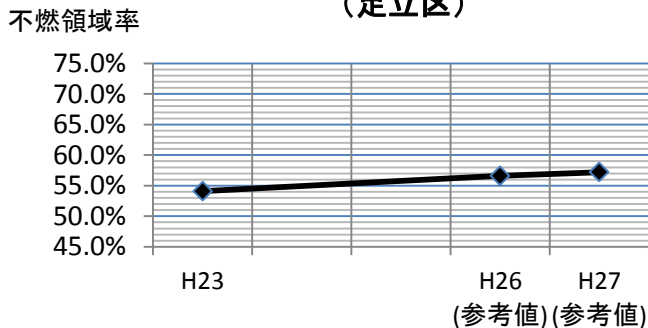
19 浅草北部地域
(台東区)



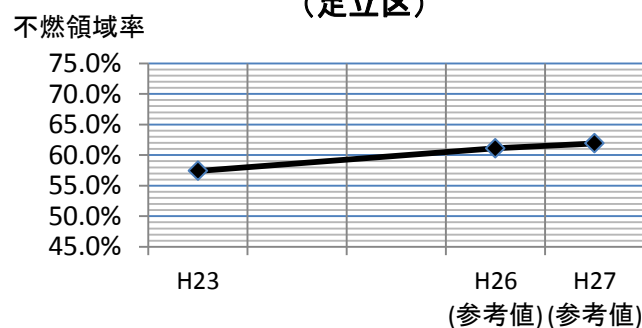
20 千住地域
(足立区)



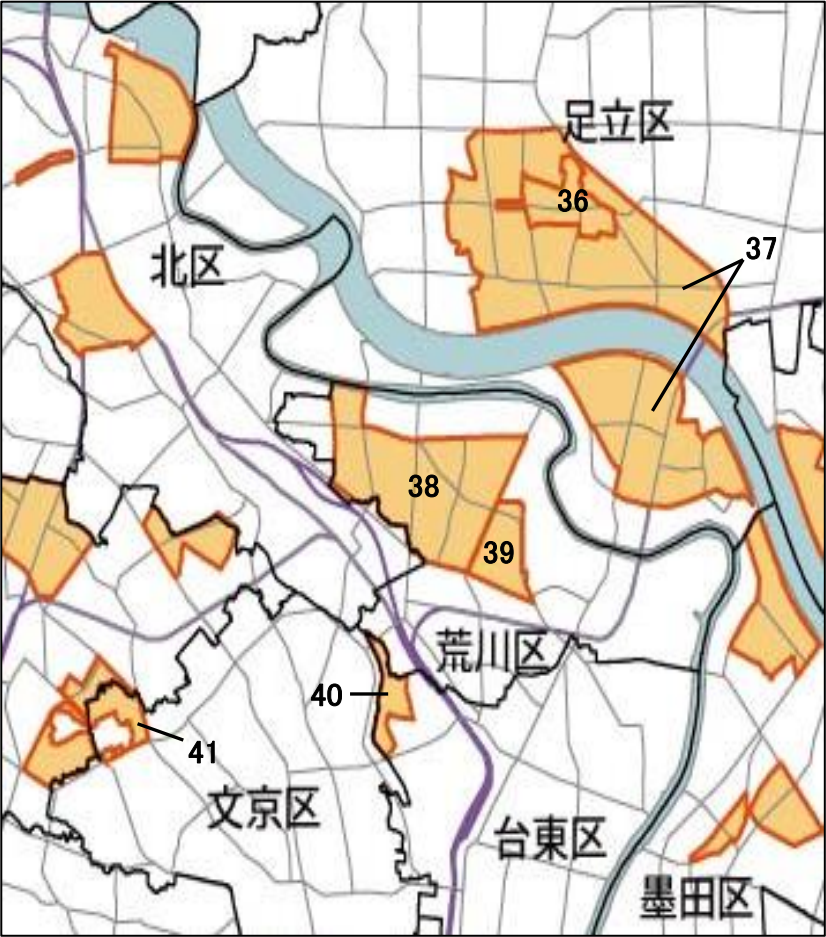
21 西新井駅西口一体地域
(足立区)



22 足立地域
(足立区)



足立区・荒川区・台東区・文京区の重点整備地域(不燃化特区)の位置等(町丁目)



- 36 西新井駅西口周辺地区(足立区)
- 37 足立区中南部一帯地区(足立区)
- 38 町屋・尾久地区(荒川区)
- 39 荒川二・四・七丁目地区(荒川区)
- 40 谷中二・三・五丁目地区(台東区)
- 41 大塚五・六丁目地区(文京区)

■ 足立区(約692ha)

梅田五～八丁目の一部、関原二丁目の一部、三丁目、興野一丁目の一部、足立一～四丁目、梅田一～八丁目、興野一・二丁目、関原一～三丁目、千住一～五丁目、千住旭町、千住大川町、千住寿町、千住龍田町、千住中屋町、千住元町、千住柳町、千住東一・二丁目、西新井栄町一～三丁目、西新井本町一・四・五丁目、本木一・二丁目、本木北町、本木西町、本木東町、本木南町、柳原一・二丁目

■ 荒川区(約289ha)

荒川一丁目の一部、二・四～七丁目、町屋一丁目の一部、二～四丁目、東尾久一～六丁目、西尾久一・二丁目、三丁目の一部、四丁目の一部、五・六丁目

■ 台東区(約29ha)

谷中二・三・五丁目

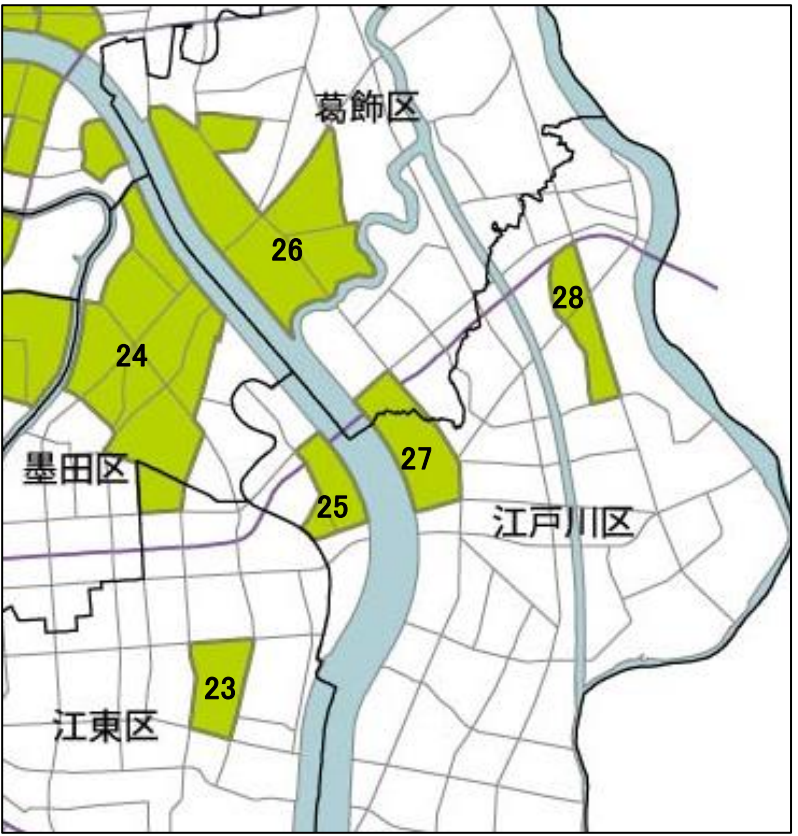
■ 文京区(約28ha)

大塚五丁目の一部、大塚六丁目

足立区・荒川区・台東区・文京区の重点整備地域(不燃化特区)の最新の不燃領域率

番号	区名	地区名	不燃領域率 (H27年度末参考値)
36	足立区	西新井駅西口周辺地区	56%
37	足立区	足立区中南部一帯地区	57%
38	荒川区	町屋・尾久地区	60%
39	荒川区	荒川二・四・七丁目地区	64%
40	台東区	谷中二・三・五丁目地区	47%
41	文京区	大塚五・六丁目地区	57%

墨田区・江東区・葛飾区・江戸川区の整備地域の位置等(町丁目)



- 23 北砂地域(江東区)
- 24 墨田区北部・亀戸地域(江東区・墨田区)
- 25 平井地域(江戸川区)
- 26 立石・四つ木・堀切地域(葛飾区)
- 27 松島・新小岩駅周辺地域(葛飾区・江戸川区)
- 28 南小岩・東松本地域(江戸川区)

■ 墨田区(約478ha)

押上一～三丁目、京島一～三丁目、墨田一～五丁目、堤通一丁目、東向島一～六丁目、文花一～三丁目、向島四～五丁目、八広一～六丁目

■ 江東区(約123ha)

北砂三～五丁目、南砂四～五丁目、亀戸三丁目

■ 葛飾区(約464ha)

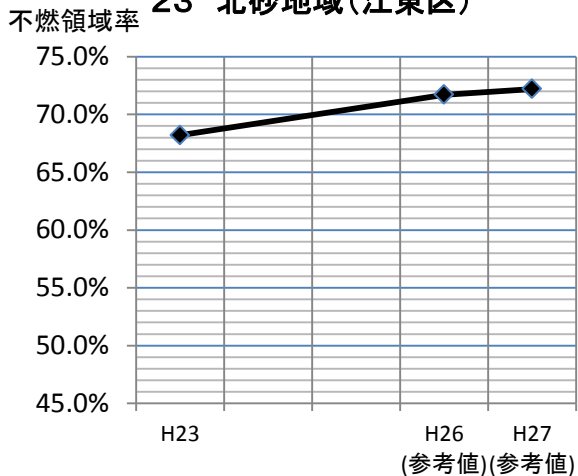
青戸三～四丁目、小菅二丁目、宝町二丁目、立石一～七丁目、東立石一～四丁目、東堀切一丁目、東四つ木一～四丁目、堀切一～五丁目、四つ木一～四丁目
新小岩一丁目、西新小岩一丁目

■ 江戸川区(約263ha)

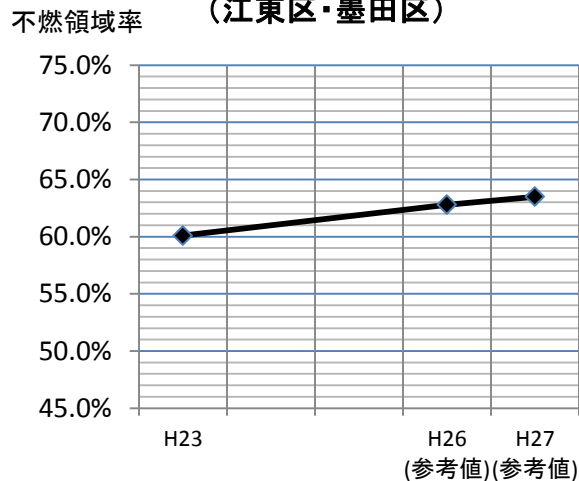
小松川三～四丁目、平井一～二、四～五丁目
松島一～四丁目、鹿骨三～四丁目、南小岩一～四・七～八丁目、東松本一丁目

墨田区・江東区・葛飾区・江戸川区 整備地域の不燃領域率の変化

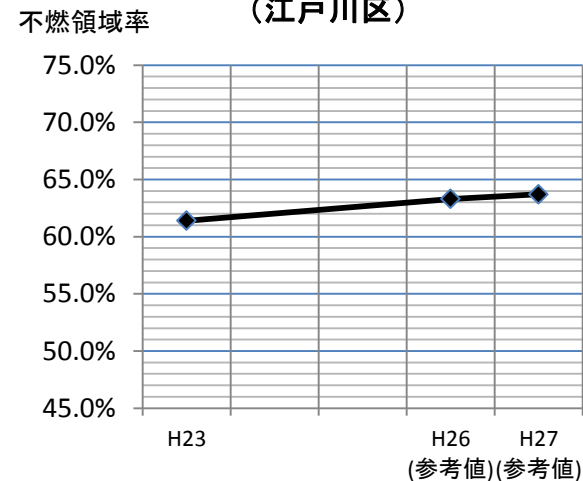
23 北砂地域(江東区)



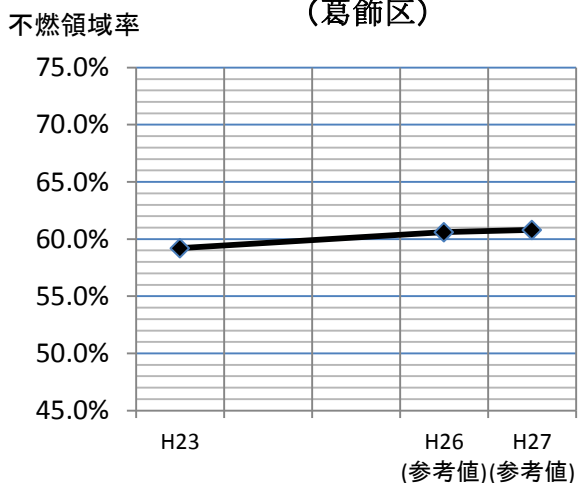
24 墨田区北部・亀戸地域 (江東区・墨田区)



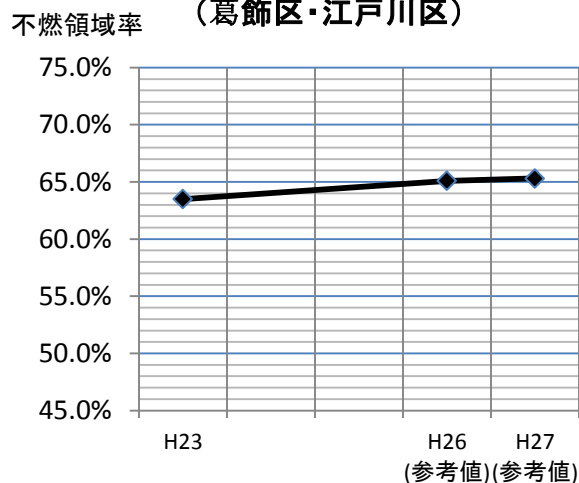
25 平井地域 (江戸川区)



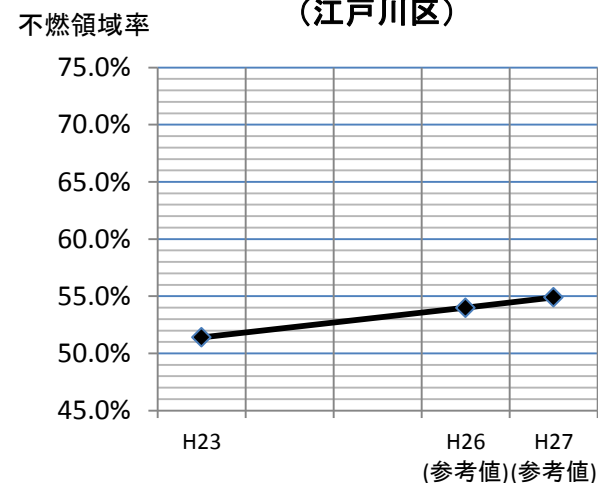
26 立石・四つ木・堀切地域 (葛飾区)



27 松島・新小岩駅周辺地域 (葛飾区・江戸川区)



28 南小岩・東松本地域 (江戸川区)



墨田区・江東区・葛飾区・江戸川区の重点整備地域(不燃化特区)の位置等(町丁目)



■ 墨田区(約137ha)

京島一丁目の一部、二・三丁目、東向島五丁目の一部、墨田一丁目の一部、二～五丁目、押上二丁目

■ 江東区(約49ha)

北砂三丁目の一部、四丁目、五丁目の一部、北砂二・六・七丁目の一部、南砂一・五丁目の一部

■ 葛飾区(約155ha)

四つ木一・二丁目、東四つ木三・四丁目、東立石四丁目、堀切一丁目の一部、二丁目、三・四丁目の一部

■ 江戸川区(約176ha)

南小岩三～八丁目、東小岩四～六丁目、松島二・三丁目、平井一・二丁目、小松川三丁目、南小岩一～四丁目、東松本一丁目、鹿骨三・四丁目の一部

- 42 鐘ヶ淵周辺地区(墨田区)
- 43 押上二丁目地区(墨田区)
- 44 京島周辺地区(墨田区)
- 45 北砂三・四・五丁目地区(江東区)
- 46 堀切二丁目周辺及び四丁目地区(葛飾区)
- 47 四つ木一・二丁目地区(葛飾区)

- 48 東四つ木地区(葛飾区)
- 49 東立石四丁目地区(葛飾区)
- 50 南小岩七・八丁目周辺地区(江戸川区)
- 51 南小岩南部・東松本付近地区(江戸川区)
- 52 松島三丁目地区(江戸川区)
- 53 平井二丁目付近地区(江戸川区)

墨田区・江東区・葛飾区・江戸川区の重点整備地域(不燃化特区)の最新の不燃領域率

番号	区名	地区名	不燃領域率 (H27年度末参考値)
42	墨田区	鐘ヶ淵周辺地区	53%
43	墨田区	押上二丁目地区	73%
44	墨田区	京島周辺地区	53%
45	江東区	北砂三・四・五丁目地区	56%
46	葛飾区	堀切二丁目周辺及び四丁目地区	53%
47	葛飾区	四つ木一・二丁目地区	57%
48	葛飾区	東四つ木地区	47%
49	葛飾区	東立石四丁目地区	58%
50	江戸川区	南小岩七・八丁目周辺地区	57%
51	江戸川区	南小岩南部・東松本付近地区	50%
52	江戸川区	松島三丁目地区	50%
53	江戸川区	平井二丁目付近地区	59%